







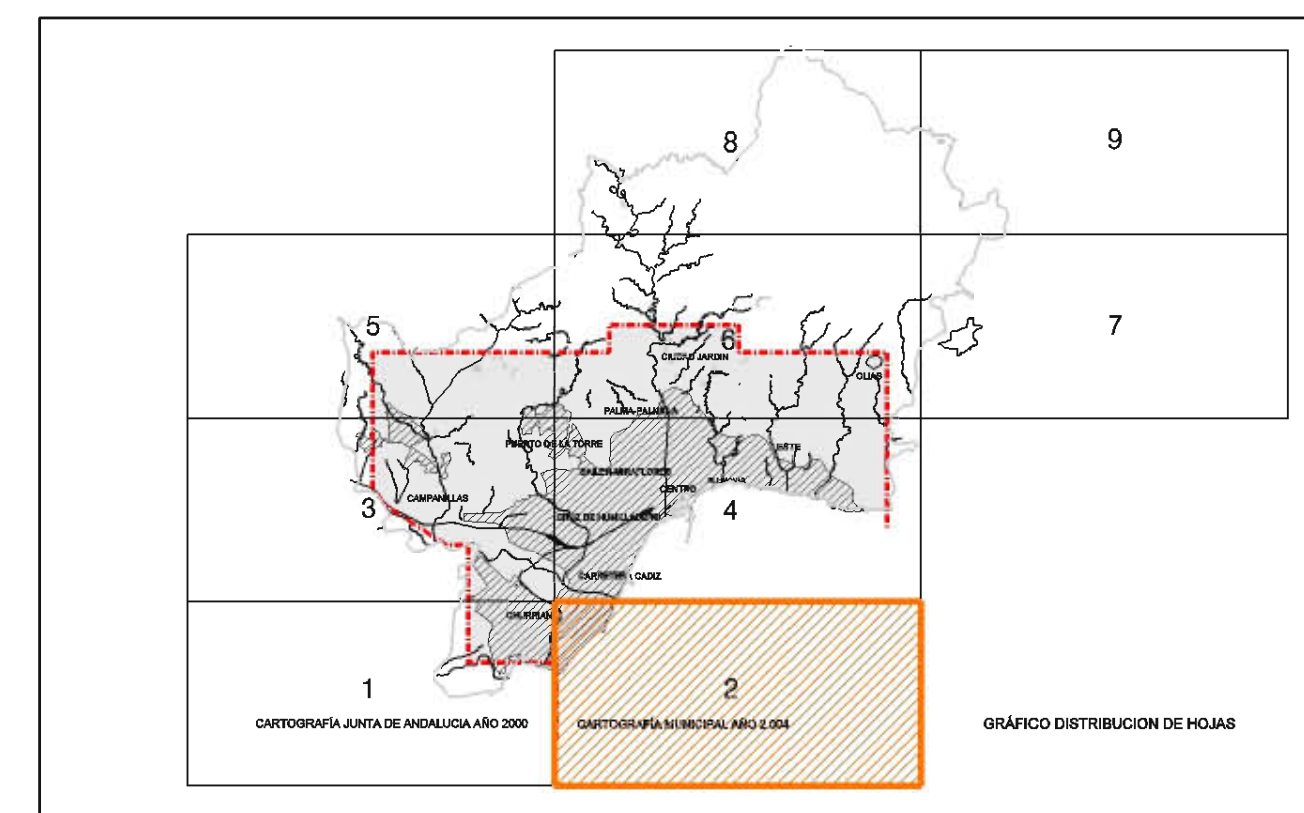


YACIMIENTOS ARQUEOLÓGICOS	
019	YACIMIENTO FENICIO DEL CERRO DEL VILLAR
037	ARRALMANAL

PROTECCIONES ARQUEOLÓGICAS	
	BIC
	PROTECCIÓN SINGULAR
	RESERVA ARQUEOLÓGICA
	CONSERVACIÓN PREVENTIVA
	MURALLA MEDIEVAL
	ACUEDUCTO DE SAN TELMO
	ENTORNO DE BIC
	ÁMBITO DE YACIMIENTO



Ayuntamiento de Málaga
 Documento de Aprobación Provisional
PLAN GENERAL DE ORDENACIÓN URBANÍSTICA
 Planos de Ordenación

PLANO	FECHA	P.2
Suelo No Urbanizable	JUNIO 2.010	
P.1.7 Suelo No Urbanizable y Protecciones Arqueológicas	ESCALA	HOJA
	1 / 20.000	2/9

REDACCIÓN: gerencia municipal de urbanismo, obras e infraestructuras

